



LATVIJAS REPUBLIKA
Preiļu novada dome

Reģ.Nr. 90000065720

Raiņa bulvāris 19, Preiļi, LV-5301, tālr. - 65322766,

e-pasts: dome@preili.lv

konts Nr.LV08UNLA0026000130630, A/s SEB banka, kods UNLALV2X,
konts Nr. LV81HABA0551019925560, A/s SWEDBANK, kods HABALV22

DOMES SĒDES PROTOKOLS

Preiļos

2016.gada 29.decembrī

Nr.18

24. §

PAR NEKUSTAMĀ ĪPAŠUMA SADALI

24.1.

VAS "LATVIJAS VALSTS CEĻI" iesnieguma izskatīšana

(J. Kovaļevskis)

Izskatot VAS "Latvijas Valsts ceļi", reģ. Nr.40003344207, adrese: Gogoļa iela 3, Rīga, 2016.gada 5.decembra iesniegumu (reģ.05.12.2016., Nr.4-11/4010), par nekustamā īpašuma, ar kadastra Nr. 7601 001 0701, "Autoceļš V741 Preiļu apvedceļš", Preiļu novada Preiļu pilsētā, sadali, konstatēts, ka pamatojoties uz Ministru kabineta 2010.gada 31.maija rīkojumu Nr.297 "Par zemes vienību piederību vai piekritību valstij un nostiprināšanu zemesgrāmatā uz valsts vārda attiecīgās ministrijas vai valsts akciju sabiedrības "Privatizācijas aģentūra" personā", ir noteikts, ka zemes vienība, ar kadastra apzīmējumu 7601 001 0701, Preiļu novada Preiļu pilsētā, ir piekritīga valstij Satiksmes ministrijas personā. Pamatojoties uz Nekustamā īpašuma valsts kadastra likuma 11 panta otrās daļas 1.punktu, Zemes ierīcības likuma Pārejas noteikumu 5. punktu un likuma „Par pašvaldībām” 21 pantu:

Atklāti balsojot: PAR - 12 balsis (M. Plivda, J. Kovaļevskis, L. Pauniņa, J. Erts, Vladimirs Haritonovs, I. Ziemele, Valērijs Haritonovs, A. Zīmelis, Ā. Vucāns, J. Anspoks, D. Valainis, J. Urtāns); PRET – nav; ATTURAS – nav, Preiļu novada dome NOLEMJ:

1. Sadalīt Satiksmes ministrijai piekrītošo zemes vienību, ar kadastra apzīmējumu 7601 001 0701, atbilstoši lēmuma grafiskajam pielikumam divos zemes gabalos:
2. Grafiskajā pielikumā Nr.1 apzīmēto zemes gabalu, apmēram 0,34 ha platībā, iekļaut jaunā īpašumā, ar nosaukumu "V741 Preiļi".
3. Noteikt, ka grafiskajā pielikumā Nr.1 apzīmētajam zemes gabalam platība ir apmēram 0,34 ha, un noteikt nekustamā īpašuma lietošanas mērķi 1101 (Zeme dzelzceļa infrastruktūras zemes nodalījuma joslā un ceļu zemes nodalījuma joslā).
4. Noteikt, ka grafiskajā pielikumā Nr. 2, apzīmētajam zemes gabalam platība ir apmēram 1,96 ha, un saglabāt esošo nekustamā īpašuma lietošanas mērķi 1101 (Zeme dzelzceļa infrastruktūras zemes nodalījuma joslā un ceļu zemes nodalījuma joslā).
5. Noteikt, ka sadales rezultātā izveidotās zemes vienības paliek piekritīgas valstij Satiksmes ministrijas personā, pamatojoties uz Ministru kabineta 2010.gada 31.maija rīkojumu Nr.297 "Par zemes vienību piederību vai piekritību valstij un nostiprināšanu zemesgrāmatā uz valsts vārda attiecīgās ministrijas vai valsts akciju sabiedrības "Privatizācijas aģentūra" personā".
6. Šo lēmumu var pārsūdzēt Administratīvajā rajona tiesā (Rēzeknē, Atbrīvošanās alejā 88, LV - 4601) viena mēneša laikā no tā spēkā stāšanās dienas.

Sagatavoja V. Patmalniece

Novada domes priekšsēdētāja

(personiskais paraksts)

M. Plivda

IZRAKSTS PAREIZS:

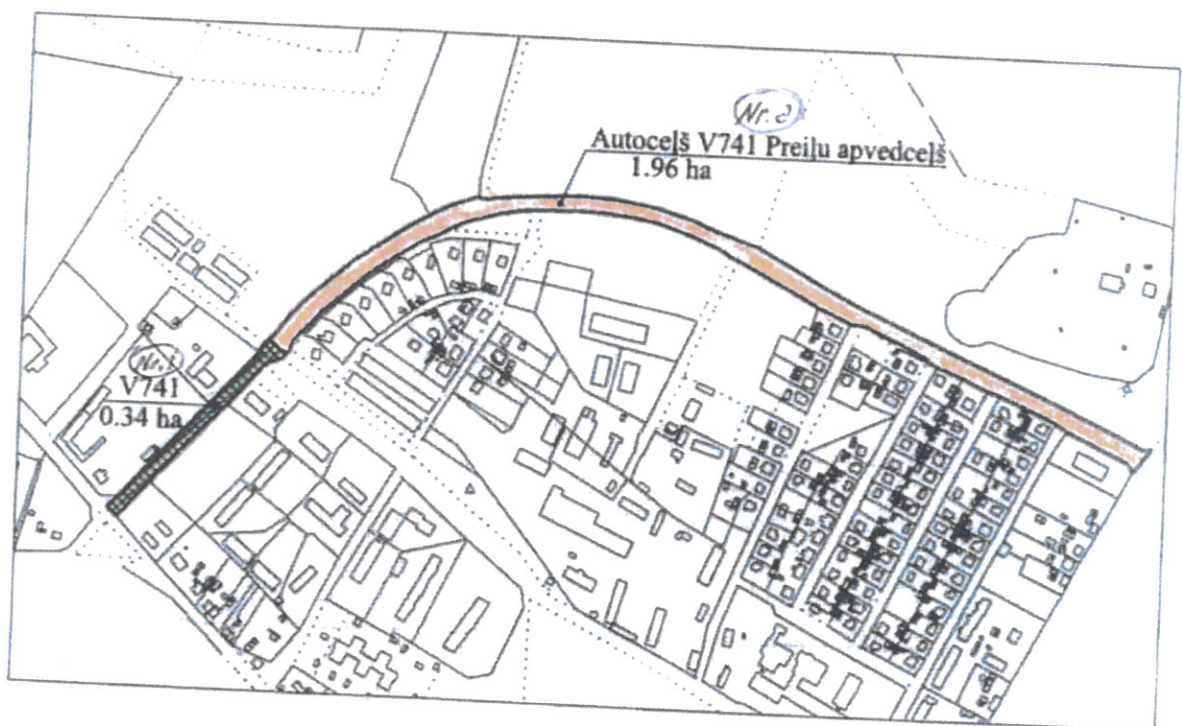
Preiļu novada pašvaldības sekretāre
Preiļos 2017. gada 4. janvārī


 V. Skrinda


Pielikums
pie Preiļu novada domes 2016.gada 29.decembra
lēmuma, prot. Nr.18, p. 24.1

Satiksmes ministrijai piekrītošās zemes vienības ar
kadastra apzīmējumu 76010010701 sadales shēma

M 1:7500



Nr. 1.  pašvaldībai nododamais zemes gabals 0.34 ha platībā

Nr. 2.  valsts vietējam autoceļam V741 "Preiļu apvedceļš" paliekošais zemes gabals 1.96 ha platībā

Sagatavoja: V.Biezaite